



Информациони систем Управе за пољопривредно земљиште

Биљана Илић
Управа за пољопривредно земљиште

Информациони систем
Управе за пољопривредно земљиште

Дигитализација процеса управљања пољопривредним земљиштем у државној својини:

- евидентирање државног пољопривредног земљишта
- планирање начина коришћења пољопривредног земљишта
(израда годишњег програма заштите, уређења и коришћења пољопривредног земљишта у државној својини за сваку јединицу локалне самоуправе)
- огласи за давање у закуп државног пољопривредног земљишта
- дигитално јавно надметање
- одлуке и уговори о закупу

Информациони систем Управе за пољопривредно земљиште

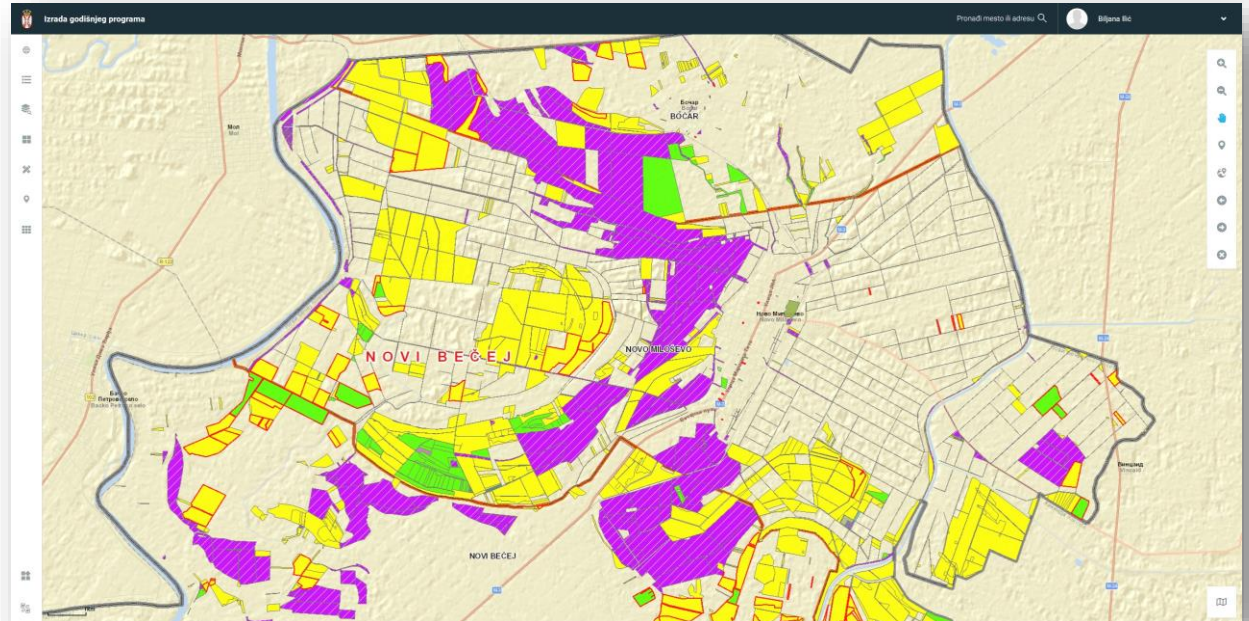
Информациони систем Управе чине:

- алфанумеричке и геопросторне базе података
- апликације и софтверска решења:
 1. InZem – back office апликација за праћење и спровођење поступка давања у закуп државног пољопривредног земљишта
 2. Апликација за израду годишњег програма – веб ГИС апликација
 3. Преглед пољопривредног земљишта – веб ГИС апликација - јавни приступ
 4. Дигитално јавно надметање – веб апликација за спровођење јавног надметања
 5. CrowdSDI – мобилна апликација за прикупљање података са терена
 6. Контрола плодности пољопривредног земљишта

Информациони систем Управе за пољопривредно земљиште


Апликација за израду годишњег програма

- намењена корисницима из јединица локалне самоуправе
- интеграција алфанумеричких и просторних података о парцелама у државној својини (званични подаци из катастра непокретности и дигиталног катастарског плана)



Информациони систем
Управе за пољопривредно земљиште
Апликација за израду годишњег програма - шта је ново?

Сателитски снимци
(епоха 2020-2021)

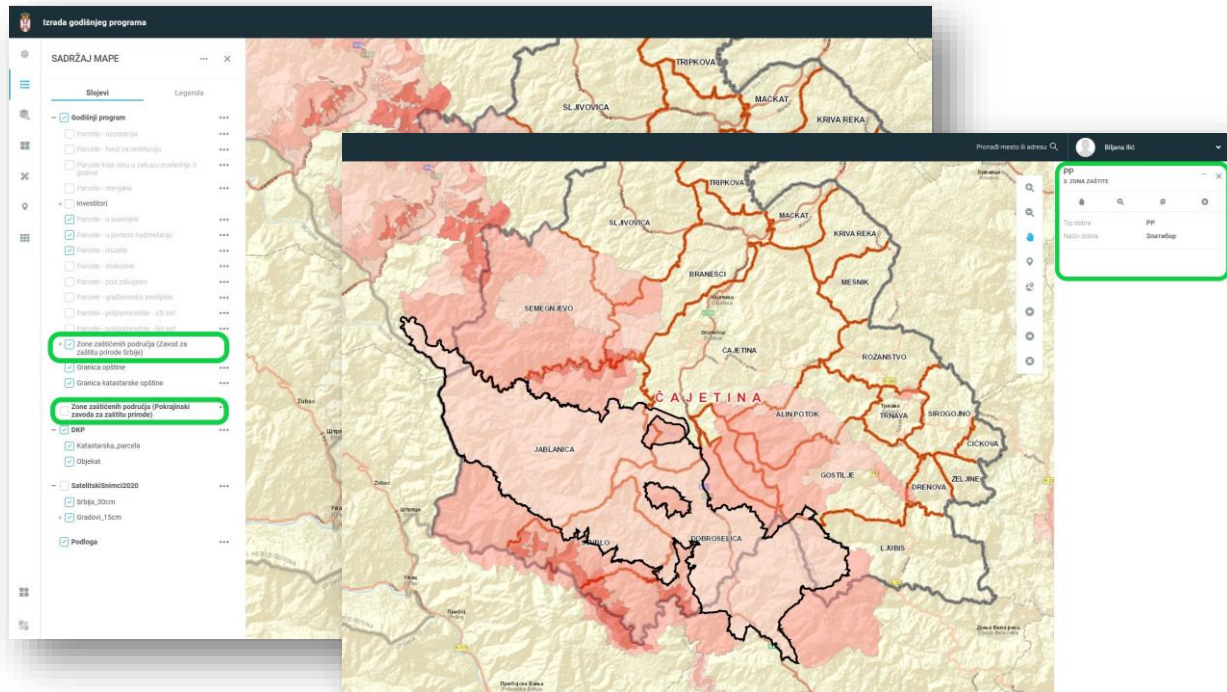


Информациони систем Управе за пољопривредно земљиште

Апликација за израду годишњег програма - шта је ново?

Зоне заштићених подручја

- Покрајински завод за заштиту природе
- Завод за заштиту природе Србије



Информациони систем Управе за пољопривредно земљиште

Апликација за израду годишњег програма - шта је ново?

Предефинисана претрага:

- По различитим критеријумима
- Резултати претраге
- Детаљан инфо о парцели

Politička opština	Katastarska o...	Broj parcele	PP ID	Deo parcele	Zakupac	Planirani zak...	Broj javnog na...	Osnov raspol...	Površina fakl...	Površina oke...	Kultura faklič...	Razlog iz
BAC	BAC	3565					107	Zakup	7.2456	7.2456	PASNAJK	

Информациони систем
Управе за пољопривредно земљиште
Апликација за израду годишњег програма - шта је ново?

Операције над парцелама:

- Измена атрибута
- Дељење парцела
- Спајање делова парцела
- Изузимање



Информациони систем
Управе за пољопривредно земљиште
Апликација за израду годишњег програма - шта је ново?

Јавна надметања:

- Креирање надметања
- Измена надметања
- Брисање надметања
- Додавање парцела



Информациони систем Управе за пољопривредно земљиште

Дигитално јавно надметање
*веб апликација за спровођење јавног надметања за закуп
пољопривредног земљишта*

- Апликација је бесплатна
- Доступна свима уз регистрацију
- Приступ преко рачунара или мобилних уређаја



Информациони систем Управе за пољопривредно земљиште

Дигитално јавно надметање *веб апликација за спровођење јавног надметања за закуп пољопривредног земљишта*

- Поједностављење процеса издавања пољопривредног земљишта у државној својини
- Транспарентност поступка
- Смањење могућности манипулације и недозвољених утицаја на заинтересоване пољопривредне произвођаче



Информациони систем Управе за пољопривредно земљиште

Дигитално јавно надметање
*веб апликација за спровођење јавног надметања за закуп
пољопривредног земљишта*


- Лакше информисање заинтересованих пољопривредних произвођача за закуп државног земљишта
- Географски приказ: положај, облик и изглед земљишта
- Друге релевантне информације (површина, цена, рачун за уплату)



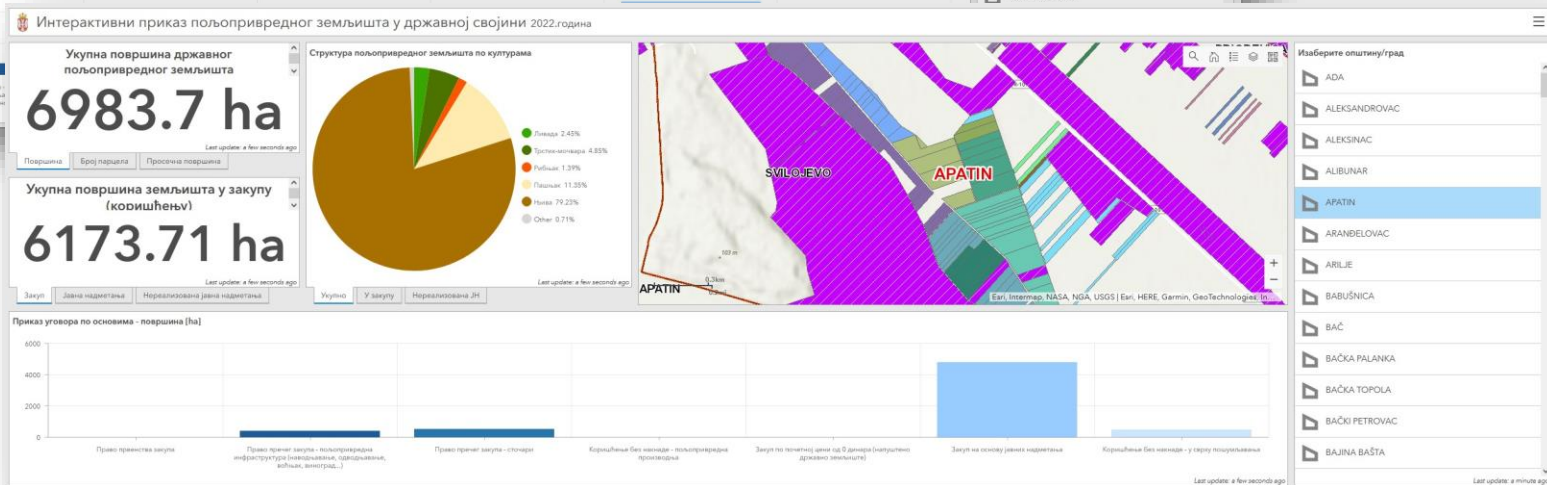
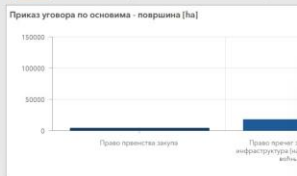
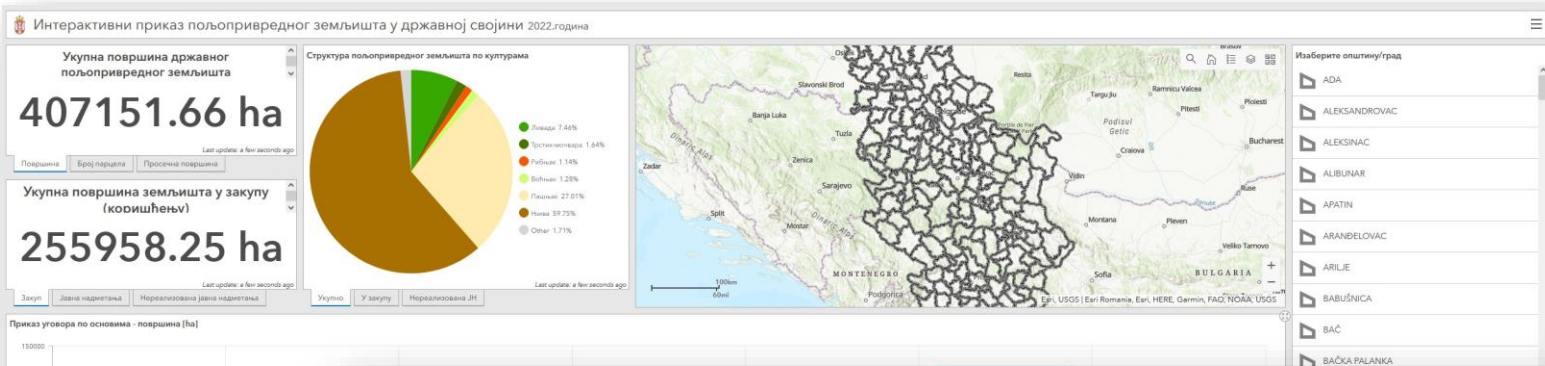
Информациони систем
Управе за пољопривредно земљиште

ГЕОПОРТАЛ Управе за пољопривредно земљиште

Геопортал Управе за пољопривредно земљиште пружа могућност брзог и једноставног приступа подацима из годишњих програма заштите, уређења и коришћења пољопривредног земљишта у државној својини и представља јединствен начин презентовања релевантних података о пољопривредном земљишту.



Информациони систем Управе за пољопривредно земљиште



Информациони систем Управе за пољопривредно земљиште

Преглед пољопривредног земљишта у државној својини

The screenshot displays a web interface for the 'Управа за пољопривредно земљиште' (Agricultural Land Management Agency). The background is a large image of a golden wheat field under a dramatic, colorful sky at sunset or sunrise. On the left side, the agency's name and its parent ministry are listed. On the right, there are two main content cards: one for the 2022 annual program and another for the 2021 annual program. Each card features a small representative image and a title.

Управа за пољопривредно земљиште
Министарство пољопривреде, шумарства и водопривреде

Годишњи програм за агроекономску
2022. годину

Годишњи програм за агроекономску
2021. годину

Информациони систем Управе за пољопривредно земљиште

Преглед пољопривредног земљишта у државној својини



Информациони систем Управе за пољопривредно земљиште

Преглед пољопривредног земљишта у државној својини

The screenshot displays a web-based GIS application interface. At the top, the title reads "Godišnji program za agroeconomsku 2020/21. godinu (1.11.2020-31.10.2021.)". On the left, a sidebar titled "SADRŽAJ MAPE" contains a legend with various map layers. The main map area shows a satellite view of agricultural fields with colored overlays: yellow for general land, purple for specific parcels, and green for water bodies. A popup window is open over a parcel, displaying the following information:

8384 višegodišnji ugovori	
Broj ugovora	320-51-10025/307-2019-14
Godina zaključenja ugovora	2019/20
Istek ugovora	2023/24
Osnov ugovora	Zakup
Zakupac/korisnik	Bunjevački Vojislav
Šifra javnoo nadmetanja	307

The legend on the left includes the following items:

- Godišnji program (1.11.2020-31.10.2021.)
- Zemljište pod ugovorima i slobodno zemljište
 - Višegodišnji ugovori
 - Ugovori koji ističu tekuće godine
 - Slobodno zemljište
- Napušteno zemljište
- Aktivna komasaciona područja
- Parcele u susvojni
- Izuzete parcele
- Parcele u javnim nadmetanjima
- Pregled zemljišta po kulturama i klasama
- Parcele - državno polj. zemljište
- Poljoprivredna infrastruktura
 - Sistemi za navodnjavanje
 - Višegodišnji zasadi
 - Ribnjaci
 - Objekti
- Granica katastarske opštine
- Granica opština/grada
- Podloga

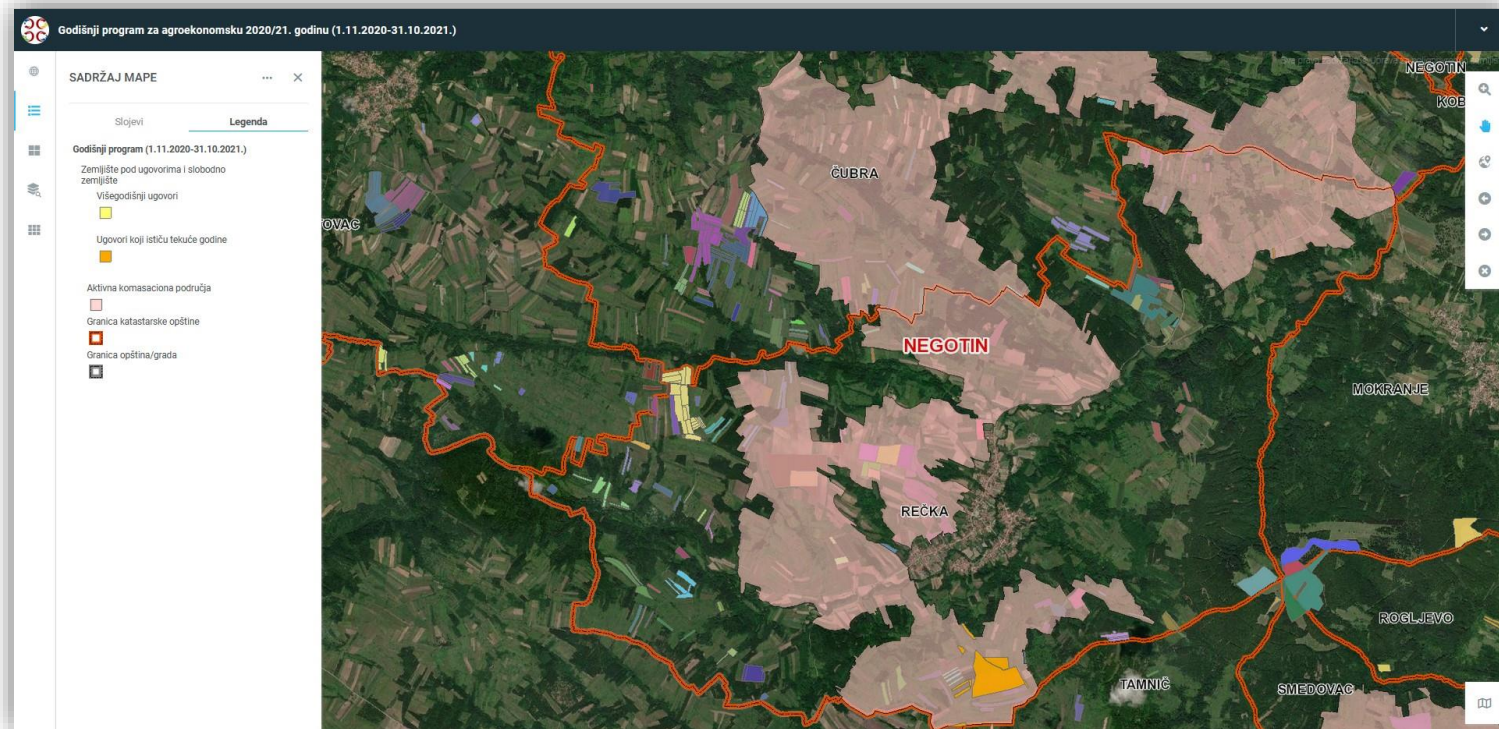
Информациони систем Управе за пољопривредно земљиште

Преглед пољопривредног земљишта у државној својини



Информациони систем Управе за пољопривредно земљиште

Преглед пољопривредног земљишта у државној својини



Информациони систем
Управе за пољопривредно земљиште

Резултати увођења дигитализације
у процес управљања пољопривредним земљиштем у државној својини

2015

2021

255.000 ha	површина под закупом	280.000 ha
13.898	број важећих уговора	20.838
5.234	број закупаца	6.982
196,68	просечна цена	213,20



upz.minpolj.gov.rs



biljana.ilic@minpolj.gov.rs



ХВАЛА НА ПАЖЊИ!